
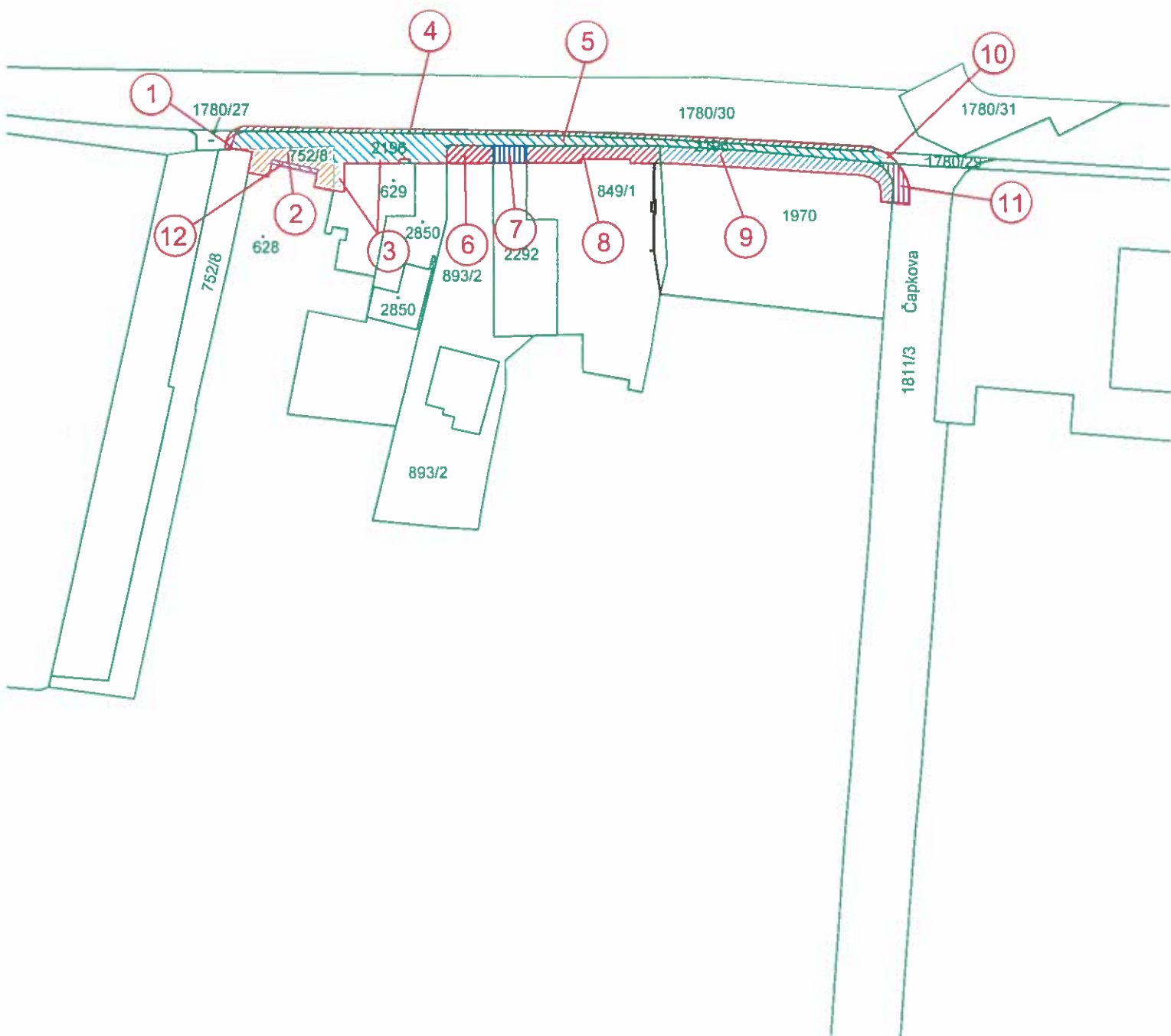


M.I.S. a.s.
úsek projekce

HL.INŽ.PROJEKTU	ZODP.PROJEKTANT	VYPRACOVAL	KONTROLOVAL	 M.I.S. sídlo: Škroupova 719, 500 02 Hradec Králové projekce: Husova 1697, 530 03 Pardubice	
Ing. Kučera M. <i>Kučera M.</i>	Ing. Kučera M. <i>Kučera M.</i>	Sýkorová M. <i>Sýkorová</i>	Ing. Kučera M. <i>Kučera M.</i>		
MĚSTO : PŘELOUČ		KRAJ : PARDUBICKÝ		FORMÁT	A4
INVESTOR : MĚSTO PŘELOUČ				DATUM	03/2016
AKCE :				ÚČEL	DSP+PDPS
REKONSTRUKCE CHODNÍKU PODĚL SIL.I/2 U MĚSTSKÉHO KINA, PŘELOUČ PROJEKTOVÁ DOKUMENTACE PRO STAVEBNÍ POVOLENÍ A PROVEDENÍ STAVBY				Č.ZAKÁZKY:	PARÉ :
				16/001	
				Č. ARCHIVNÍ :	
				0	
PŘÍLOHA :				MĚŘITKO :	Č.PŘÍLOHY :
PŘEHLED DOTČENÝCH POZEMKŮ					E

SITUACE 1 : 1 000

KATASTRÁLNÍ ÚZEMÍ PŘELOUČ (734560)

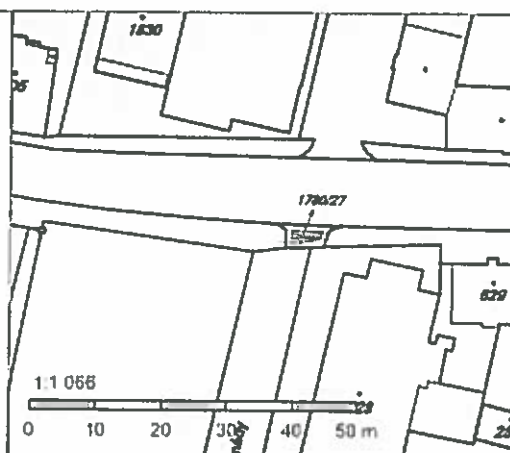


SEZNAM DOTČENÝCH POZEMKŮ

Poř. číslo	Parcela dle KN	Výměra (m2)	Způsob využití (Druh pozemku)	LV	Vlastník	Trvalý zábor m2 (Dočasný zábor m 2)
<u>K.ú.: Přelouč (734560)</u>						
1	1780/27	23	ostatní komunikace ostatní plocha	10010	Město Přelouč, Československé armády 1665, 535 33 Přelouč	4.00
2	752/8	582	ostatní komunikace ostatní plocha	10010	Město Přelouč, Československé armády 1665, 535 33 Přelouč	61.50
3	st.629	207	zastavěná plocha a nádvoří	10010	Město Přelouč, Československé armády 1665, 535 33 Přelouč	10.50
4	1780/30	5 006	silnice ostatní plocha	11214	Ředitelství silnic a dálnic ČR, Na Pankráci 546/56 Nusle, 140 00 Praha	(82.60)
5	2196	264	ostatní komunikace ostatní plocha	10010	Město Přelouč, Československé armády 1665, 535 33 Přelouč	264.70
6	893/2	771	zahrada	1990	Duda Joachim Pavel, Pardubická 1425, 535 01 Přelouč Dudová Jiřina, Pardubická 1425, 535 01 Přelouč	24.50
7	2292	295	jiná plocha ostatní plocha	11851	Dudová Jiřina, Pardubická 1425, 535 01 Přelouč	17.50
8	st.849/1	747	zastavěná plocha a nádvoří	1607	Dudová Jiřina, Pardubická 1425, 535 01 Přelouč Linhart Zdeněk Ing., Pardubická 824, 535 01 Přelouč Votavová Ludmila, Stará parcela 115, 503 21 Stěžery	62.50
9	1970	1 026	ostatní komunikace ostatní plocha	10010	Město Přelouč, Československé armády 1665, 535 33 Přelouč	118.00
10	1780/29	33	ostatní komunikace ostatní plocha	10010	Město Přelouč, Československé armády 1665, 535 33 Přelouč	3.00
11	1811/3	2 490	ostatní komunikace ostatní plocha	10010	Město Přelouč, Československé armády 1665, 535 33 Přelouč	19.50
12	st.628	728	zastavěná plocha a nádvoří	10010	Město Přelouč, Československé armády 1665, 535 33 Přelouč	5.50

Informace o pozemku

Parcelní číslo:	<u>1780/27</u>
Obec:	<u>Přelouč [575500]</u>
Katastrální území:	<u>Přelouč [734560]</u>
Číslo LV:	<u>10010</u>
Výměra [m ²]:	23
Typ parcely:	Parcela katastru nemovitostí
Mapový list:	DKM
Určení výměry:	Ze souřadnic v S-JTSK
Způsob využití:	ostatní komunikace
Druh pozemku:	ostatní plocha



Vlastníci, jiní oprávnění

Vlastnické právo	Podíl
Město Přelouč, Československé armády 1665, 53533 Přelouč	

Způsob ochrany nemovitosti

Nejsou evidovány žádné způsoby ochrany.

Seznam BPEJ

Parcela nemá evidované BPEJ.

Omezení vlastnického práva

Nejsou evidována žádná omezení.

Jiné zápisy

Typ
Změna výměr obnovou operátu

Řízení, v rámci kterých byl k nemovitosti zapsán cenový údaj

Nemovitost je v územním obvodu, kde státní správu katastru nemovitostí ČR vykonává Katastrální úřad pro Pardubický kraj, Katastrální pracoviště Pardubice

Zobrazené údaje mají informativní charakter. Platnost k 04.01.2016 14:00:00.

Informace o pozemku

Parcelní číslo:	<u>752/8-2</u>
Obec:	<u>Přelouč [575500]-2</u>
Katastrální území:	<u>Přelouč [734560]</u>
Číslo LV:	<u>10010</u>
Výměra [m ²]:	582
Typ parcely:	Parcela katastru nemovitostí
Mapový list:	DKM
Určení výměry:	Ze souřadnic v S-JTSK
Způsob využití:	ostatní komunikace
Druh pozemku:	ostatní plocha



Vlastníci, jiní oprávnění

Vlastnické právo	Podíl
Město Přelouč, Československé armády 1665, 53533 Přelouč	

Způsob ochrany nemovitosti

Nejsou evidovány žádné způsoby ochrany.

Seznam BPEJ

Parcela nemá evidované BPEJ.

Omezení vlastnického práva

Typ
Věcné břemeno (podle listiny)

Jiné zápisy

Typ
Změna výměr obnovou operátu

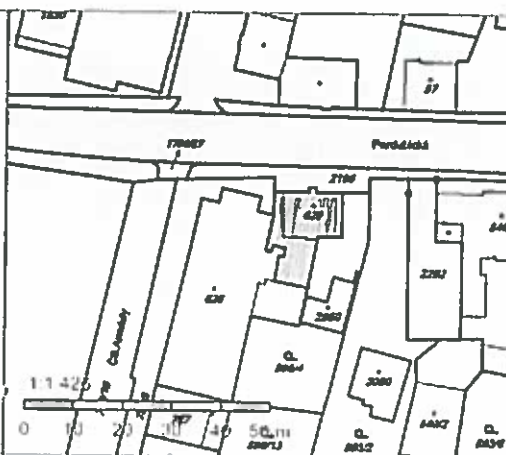
Řízení, v rámci kterých byl k nemovitosti zapsán cenový údaj

Nemovitost je v územním obvodu, kde státní správu katastru nemovitostí ČR vykonává Katastrální úřad pro Pardubický kraj, Katastrální pracoviště Pardubice-2

Zobrazené údaje mají informativní charakter. Platnost k 04.01.2016 14:00:00.

Informace o pozemku

Parcelní číslo:	<u>st. 629/2</u>
Obec:	<u>Přelouč [575500] 2</u>
Katastrální území:	<u>Přelouč [734560]</u>
Číslo LV:	<u>10010</u>
Výměra [m ²]:	207
Typ parcely:	Parcela katastru nemovitostí
Mapový list:	DKM
Určení výměry:	Ze souřadnic v S-JTSK
Druh pozemku:	zastavěná plocha a nádvoří



Součástí je stavba

Budova s číslem popisným:	<u>Přelouč [410519] 2</u> ; č. p. 651; objekt k bydlení
Stavba stojí na pozemku:	p. č. <u>st. 629</u>
Stavební objekt:	<u>č. p. 651 2</u>
Ulice:	<u>Pardubická 2</u>
Adresní místa:	<u>Pardubická č. p. 651 2</u>

Vlastníci, jiní oprávnění

Vlastnické právo	Podíl
Město Přelouč, Československé armády 1665, 53533 Přelouč	

Způsob ochrany nemovitosti

Nejsou evidovány žádné způsoby ochrany.

Seznam BPEJ

Parcela nemá evidované BPEJ.

Omezení vlastnického práva

Nejsou evidována žádná omezení.

Jiné zápisy

Typ
Změna výměr obnovou operátu

Řízení, v rámci kterých byl k nemovitosti zapsán cenový údaj

Nemovitost je v územním obvodu, kde státní správu katastru nemovitostí ČR vykonává Katastrální úřad pro Pardubický kraj, Katastrální pracoviště Pardubice 2

Zobrazené údaje mají informativní charakter. Platnost k 04.01.2016 14:00:00.

Informace o pozemku

Parcelní číslo:	<u>1780/30-2</u>
Obec:	<u>Přelouč [5755001]-2</u>
Katastrální území:	<u>Přelouč [734560]</u>
Číslo LV:	<u>11214</u>
Výměra [m ²]:	5006
Typ parcely:	Parcela katastru nemovitostí
Mapový list:	DKM
Určení výměry:	Graficky nebo v digitalizované mapě
Způsob využití:	silnice
Druh pozemku:	ostatní plocha



Vlastníci, jiní oprávnění

Vlastnické právo	Podíl
Česká republika,	
Příslušnost hospodařit s majetkem státu	Podíl
Ředitelství silnic a dálnic ČR, Na Pankráci 546/56, Nusle, 14000 Praha	

Způsob ochrany nemovitosti

Nejsou evidovány žádné způsoby ochrany.

Seznam BPEJ

Parcela nemá evidované BPEJ.

Omezení vlastnického práva

Typ
Věcné břemeno užívání
Věcné břemeno zřizování a provozování vedení
Zahájení exekuce - Ředitelství silnic a dálnic ČR

Jiné zápisy

Typ
Změna číslování parcel
Řízení, v rámci kterých byl k nemovitosti zapsán cenový údaj

Nemovitost je v územním obvodu, kde státní správu katastru nemovitostí ČR vykonává Katastrální úřad pro Pardubický kraj, Katastrální pracoviště Pardubice-2

Zobrazené údaje mají informativní charakter. Platnost k 19.02.2016 12:00:00.

Informace o pozemku

Parcelní číslo:	<u>2196/2</u>
Obec:	<u>Přelouč [5755001]</u>
Katastrální území:	<u>Přelouč [734560]</u>
Číslo LV:	<u>10010</u>
Výměra [m ²]:	264
Typ parcely:	Parcela katastru nemovitostí
Mapový list:	DKM
Určení výměry:	Graficky nebo v digitalizované mapě
Způsob využití:	ostatní komunikace
Druh pozemku:	ostatní plocha



Vlastníci, jiní oprávnění

Vlastnické právo

Podíl

Město Přelouč, Československé armády 1665, 53533 Přelouč

Způsob ochrany nemovitosti

Nejsou evidovány žádné způsoby ochrany.

Seznam BPEJ

Parcela nemá evidované BPEJ.

Omezení vlastnického práva

Typ

Věcné břemeno (podle listiny)

Jiné zápisy

Typ

Změna výměr obnovou operátu

Řízení, v rámci kterých byl k nemovitosti zapsán cenový údaj

Nemovitost je v územním obvodu, kde státní správu katastru nemovitostí ČR vykonává Katastrální úřad pro Pardubický kraj, Katastrální pracoviště Pardubice

Zobrazené údaje mají informativní charakter. Platnost k 04.01.2016 14:00:00.

© 2004 - 2016 Český úřad zeměměřický a katastrální, Pod sídlištěm 1800/9, Kobylisy, 18211 Praha 8
Podání určená katastrálním úřadům a pracovištím zasílejte přímo na jejich e-mail adresu.

Verze aplikace: 5.3.0 build 0

Informace o pozemku

Parcelní číslo: [893/2](#)
Obec: [Přelouč \[575500\]](#)
Katastrální území: [Přelouč \[734560\]](#)
Číslo LV: [1990](#)
Výměra [m²]: 771
Typ parcely: Parcela katastru nemovitostí
Mapový list: DKM
Určení výměry: Graficky nebo v digitalizované mapě
Druh pozemku: zahrada



Vlastníci, jiní oprávnění

Vlastnické právo	Podíl
Duda Joachim Pavel, Pardubická 1425, 53501 Přelouč	1/2
Dudová Jiřina, Pardubická 1425, 53501 Přelouč	1/2

Způsob ochrany nemovitosti

Název
zemědělský půdní fond

Seznam BPEJ

BPEJ	Výměra
30602	771

Omezení vlastnického práva

Nejsou evidována žádná omezení.

Jiné zápisy

Typ
Změna výměr obnovou operátu

Řízení, v rámci kterých byl k nemovitosti zapsán cenový údaj

Nemovitost je v územním obvodu, kde státní správu katastru nemovitostí ČR vykonává [Katastrální úřad pro Pardubický kraj, Katastrální pracoviště Pardubice](#)

Zobrazené údaje mají informativní charakter. Platnost k 04.01.2016 14:00:00.

© 2004 - 2016 [Český úřad zeměměřický a katastrální](#), Pod sídlištěm 1800/9, Kobylisy, 18211 Praha 8
Podání určená katastrálním úřadům a pracovištím zasílejte přímo na [jejich e-mail adresu](#).

Verze aplikace: 5.3.0 build 0

Informace o pozemku

Parcelní číslo:	2292
Obec:	Přelouč [575500]
Katastrální území:	Přelouč [734560]
Číslo LV:	11851
Výměra [m ²]:	295
Typ parcely:	Parcela katastru nemovitostí
Mapový list:	DKM
Určení výměry:	Graficky nebo v digitalizované mapě
Způsob využití:	jiná plocha
Druh pozemku:	ostatní plocha



Vlastníci, jiní oprávnění

Vlastnické právo	Podíl
Dudová Jiřina, Pardubická 1425, 53501 Přelouč	

Způsob ochrany nemovitosti

Nejsou evidovány žádné způsoby ochrany.

Seznam BPEJ

Parcela nemá evidované BPEJ.

Omezení vlastnického práva

Nejsou evidována žádná omezení.

Jiné zápisy

Nejsou evidovány žádné jiné zápisy.

Řízení, v rámci kterých byl k nemovitosti zapsán cenový údaj

Nemovitost je v územním obvodu, kde státní správu katastru nemovitostí ČR vykonává [Katastrální úřad pro Pardubický kraj, Katastrální pracoviště Pardubice](#)

Zobrazené údaje mají informativní charakter. Platnost k 04.01.2016 14:00:00.

© 2004 - 2016 [Český úřad zeměměřický a katastrální](#), Pod sídlištěm 1800/9, Kobylisy, 18211 Praha 8
Podání určená katastrálním úřadům a pracovištím zasílejte přímo na [jejich e-mail adresu](#).

Verze aplikace: 5.3.0 build 0

Informace o pozemku

Parcelní číslo: st. 849/1
Obec: Přelouč [575500]
Katastrální území: Přelouč [734560]
Číslo LV: 1607
Výměra [m²]: 747
Typ parcely: Parcela katastru nemovitostí
Mapový list: DKM
Určení výměry: Graficky nebo v digitalizované mapě
Druh pozemku: zastavěná plocha a nádvoří



Součástí je stavba

Budova s číslem popisným: Přelouč [410519]; č. p. 824; objekt k bydlení
Stavba stojí na pozemku: p. č. st. 849/1
Stavební objekt: č. p. 824
Ulice: Pardubická
Adresní místa: Pardubická č. p. 824

Vlastníci, jiní oprávnění

Vlastnické právo	Podíl
Dudová Jiřina, Pardubická 1425, 53501 Přelouč	1/3
Linhart Zdeněk Ing., Pardubická 824, 53501 Přelouč	1/3
Votavová Ludmila, Stará parcela 115, 50321 Stěžery	1/3

Způsob ochrany nemovitosti

Nejsou evidovány žádné způsoby ochrany.

Seznam BPEJ

Parcela nemá evidované BPEJ.

Omezení vlastnického práva

Nejsou evidována žádná omezení.

Jiné zápisy

Nejsou evidovány žádné jiné zápisy.

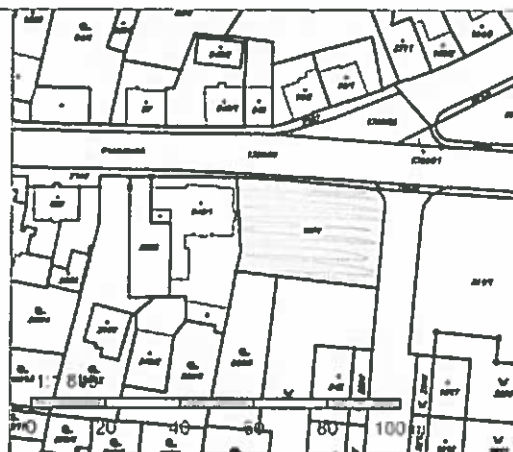
Rízení, v rámci kterých byl k nemovitosti zapsán cenový údaj

Nemovitost je v územním obvodu, kde státní správu katastru nemovitostí ČR vykonává Katastrální úřad pro Pardubický kraj, Katastrální pracoviště Pardubice

Zobrazené údaje mají informativní charakter. Platnost k 04.01.2016 14:00:00.

Informace o pozemku

Parcelní číslo:	<u>1970</u>
Obec:	<u>Přelouč [575500]</u>
Katastrální území:	<u>Přelouč [734560]</u>
Číslo LV:	<u>10010</u>
Výměra [m ²]:	1026
Typ parcely:	Parcela katastru nemovitostí
Mapový list:	DKM
Určení výměry:	Graficky nebo v digitalizované mapě
Způsob využití:	ostatní komunikace
Druh pozemku:	ostatní plocha



Vlastníci, jiní oprávnění

Vlastnické právo	Podíl
Město Přelouč, Československé armády 1665, 53533 Přelouč	

Způsob ochrany nemovitosti

Nejsou evidovány žádné způsoby ochrany.

Seznam BPEJ

Parcela nemá evidované BPEJ.

Omezení vlastnického práva

Nejsou evidována žádná omezení.

Jiné zápisy

Typ
Změna výměr obnovou operátu

Řízení, v rámci kterých byl k nemovitosti zapsán cenový údaj

Nemovitost je v územním obvodu, kde státní správu katastru nemovitostí ČR vykonává Katastrální úřad pro Pardubický kraj, Katastrální pracoviště Pardubice

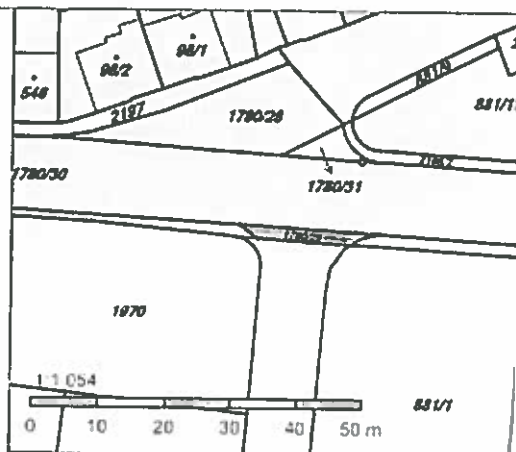
Zobrazené údaje mají informativní charakter. Platnost k 04.01.2016 14:00:00.

© 2004 - 2016 Český úřad zeměměřický a katastrální, Pod sídlištěm 1800/9, Kobylisy, 18211 Praha 8
Podání určená katastrálním úřadům a pracovištím zasílejte přímo na jejich e-mail adresu.

Verze aplikace: 5.3.0 build 0

Informace o pozemku

Parcelní číslo:	<u>1780/29/2</u>
Obec:	<u>Přelouč [5755001/2]</u>
Katastrální území:	<u>Přelouč [734560]</u>
Číslo LV:	<u>10010</u>
Výměra [m ²]:	33
Typ parcely:	Parcela katastru nemovitostí
Mapový list:	DKM
Určení výměry:	Graficky nebo v digitalizované mapě
Způsob využití:	ostatní komunikace
Druh pozemku:	ostatní plocha



Vlastníci, jiní oprávnění

Vlastnické právo

Podíl

Město Přelouč, Československé armády 1665, 53533 Přelouč

Způsob ochrany nemovitosti

Nejsou evidovány žádné způsoby ochrany.

Seznam BPEJ

Parcela nemá evidované BPEJ.

Omezení vlastnického práva

Nejsou evidována žádná omezení.

Jiné zápisy

Typ

Změna výměr obnovou operátu

Řízení, v rámci kterých byl k nemovitosti zapsán cenový údaj

Nemovitost je v územním obvodu, kde státní správu katastru nemovitostí ČR vykonává Katastrální úřad pro Pardubický kraj, Katastrální pracoviště Pardubice/2

Zobrazené údaje mají informativní charakter. Platnost k 04.01.2016 14:00:00.

© 2004 - 2016 Český úřad zeměměřický a katastrální/2, Pod sídlištěm 1800/9, Kobylisy, 18211 Praha 8/2
Podání určená katastrálním úřadům a pracovištím zasílejte přímo na jejich e-mail adresu/2.

Verze aplikace: 5.3.0 build 0

Informace o pozemku

Parcelní číslo:	<u>1811/3</u>
Obec:	<u>Přelouč [575500]</u>
Katastrální území:	<u>Přelouč [734560]</u>
Číslo LV:	<u>10010</u>
Výměra [m ²]:	2490
Typ parcely:	Parcela katastru nemovitostí
Mapový list:	DKM
Určení výměry:	Graficky nebo v digitalizované mapě
Způsob využití:	ostatní komunikace
Druh pozemku:	ostatní plocha



Vlastníci, jiní oprávnění

Vlastnické právo	Podíl
Město Přelouč, Československé armády 1665, 53533 Přelouč	

Způsob ochrany nemovitosti

Nejsou evidovány žádné způsoby ochrany.

Seznam BPEJ

Parcela nemá evidované BPEJ.

Omezení vlastnického práva

Typ	
Věcné břemeno vedení	

Jiné zápisy

Typ
Změna výměr obnovou operátu
Změna číslování parcel

Řízení, v rámci kterých byl k nemovitosti zapsán cenový údaj

Nemovitost je v územním obvodu, kde státní správu katastru nemovitostí ČR vykonává Katastrální úřad pro Pardubický kraj, Katastrální pracoviště Pardubice.

Zobrazené údaje mají informativní charakter. Platnost k 04.01.2016 14:00:00.

Informace o pozemku

Parcelní číslo: st. 628
Obec: Přelouč [575500]
Katastrální území: Přelouč [734560]
Číslo LV: 10010
Výměra [m²]: 728
Typ parcely: Parcela katastru nemovitostí
Mapový list: DKM
Určení výměry: Ze souřadnic v S-JTSK
Druh pozemku: zastavěná plocha a nádvoří



Součástí je stavba

Budova s číslem popisným: Přelouč [410519]; č. p. 687; objekt občanské vybavenosti
Stavba stojí na pozemku: p. č. st. 628
Stavební objekt: č. p. 687
Ulice: Pardubická
Adresní místa: Pardubická č. p. 687

Vlastníci, jiní oprávnění

Vlastnické právo

Podíl

Město Přelouč, Československé armády 1665, 53533 Přelouč

Způsob ochrany nemovitosti

Nejsou evidovány žádné způsoby ochrany.

Seznam BPEJ

Parcela nemá evidované BPEJ.

Omezení vlastnického práva

Nejsou evidována žádná omezení.

Jiné zápisy

Typ

Změna výměr obnovou operátu

Řízení, v rámci kterých byl k nemovitosti zapsán cenový údaj

Nemovitost je v územním obvodu, kde státní správu katastru nemovitostí ČR vykonává Katastrální úřad pro Pardubický kraj, Katastrální pracoviště Pardubice.

Zobrazené údaje mají informativní charakter. Platnost k 15.03.2016 10:00:00.